



ALCALDÍA
DE SAN JOSÉ DE
CÚCUTA



Instituto Municipal
para la Recreación
y el Deporte

CICLOVÍA CÚCUTA

Ficha técnica, estudio socioeconómico, mercado y plan de marketing

FICHA TÉCNICA



ALCALDÍA
DE SAN JOSÉ DE
CÚCUTA



Instituto Municipal
para la Recreación
y el Deporte

Ubicación: El Malecón (Paseo de los Próceres), corredor verde paralelo a la Av. Los Libertadores, a orillas del río Pamplonita (zona de valor histórico y turístico).

Longitud del circuito: ~3,5 km lineales (cierre vial operativo), dentro de un corredor peatonal/turístico de ~4 km.

Trazado referencial: Desde el Conjunto Residencial Oro Puro hasta el Patinódromo Teódulo Gélvez (según lineamientos operativos 2024).

Horarios:

- Miércoles (ciclovía nocturna): 7:20 p. m. – 9:30 p. m.
- Domingos: 6:00 a. m. – 12:00 m.
- Lunes festivos (según programación especial y calendario).

Circuito: Continuo sin interrupciones, arbolizado y con oferta comercial permanente. Cuenta con control de tráfico en horarios habilitados para montaje y desmontaje.



+ DE 10.000 ASISTENTES

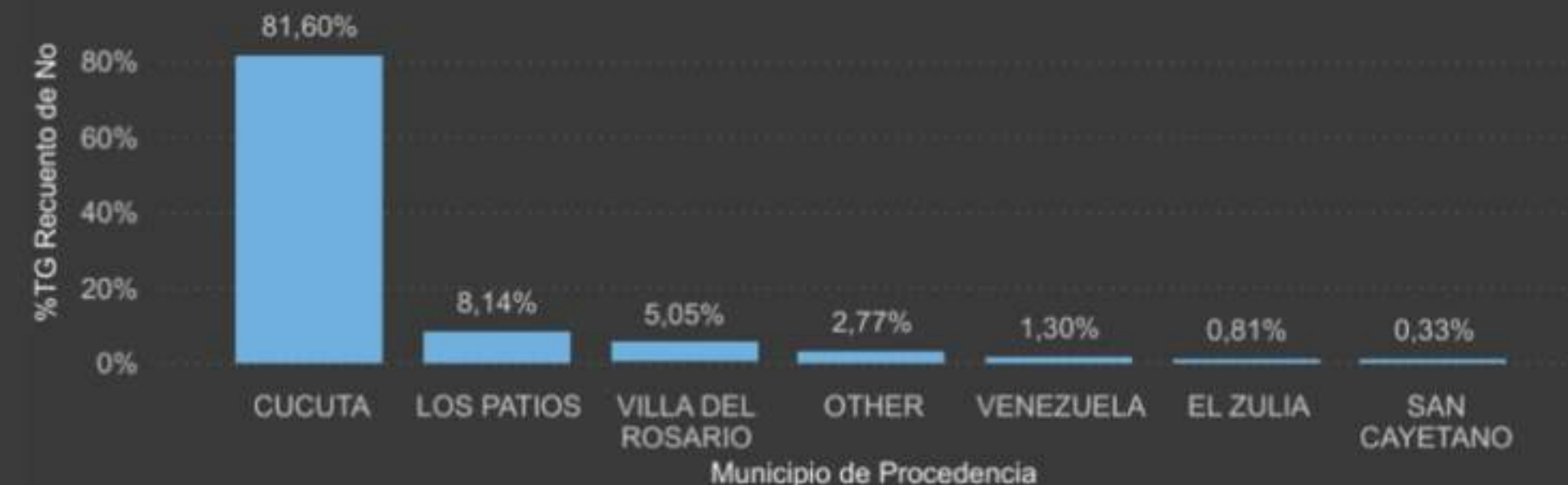


ALCALDÍA
DE SAN JOSÉ DE
CÚCUTA

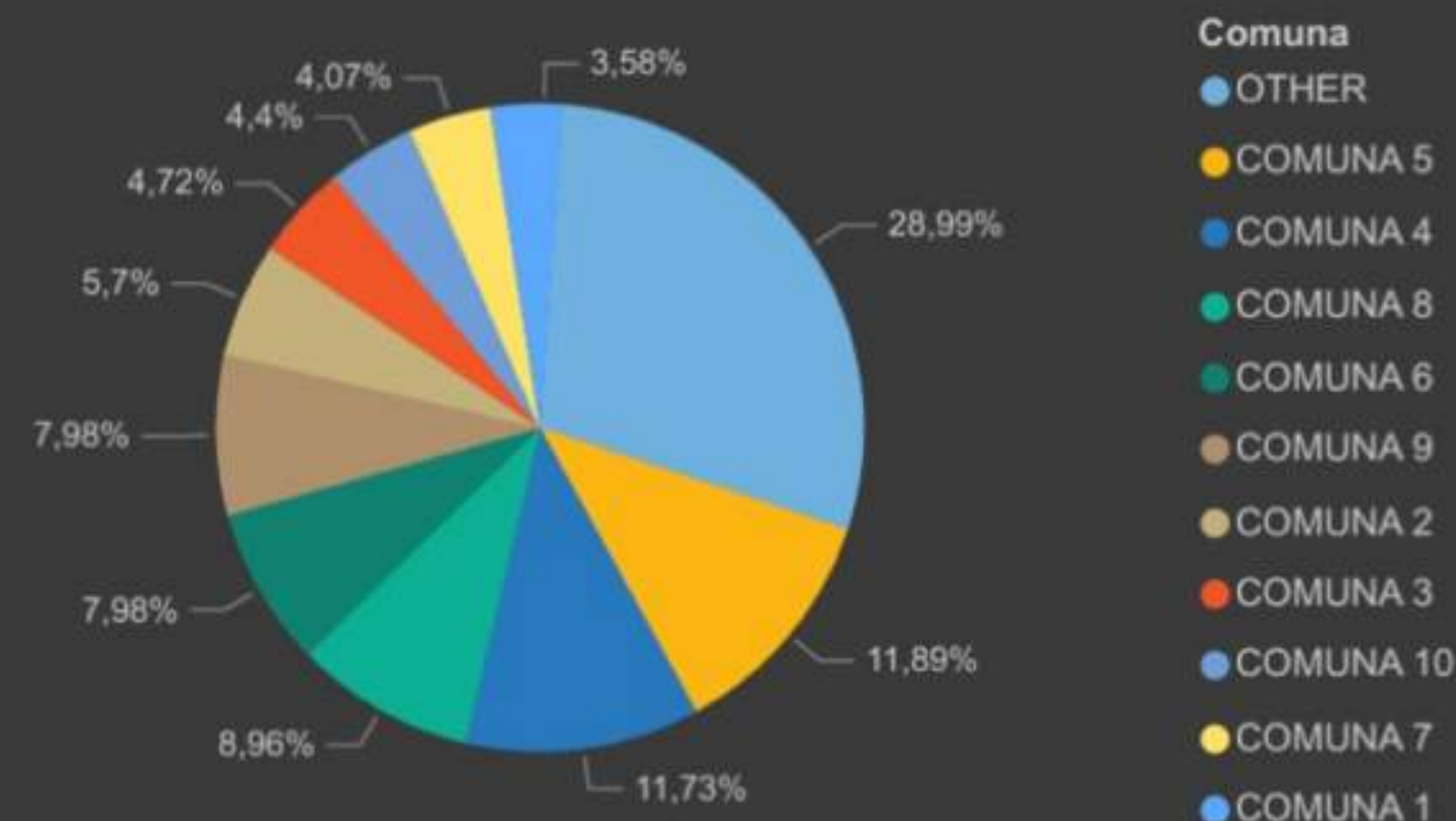


Instituto Municipal
para la Recreación
y el Deporte

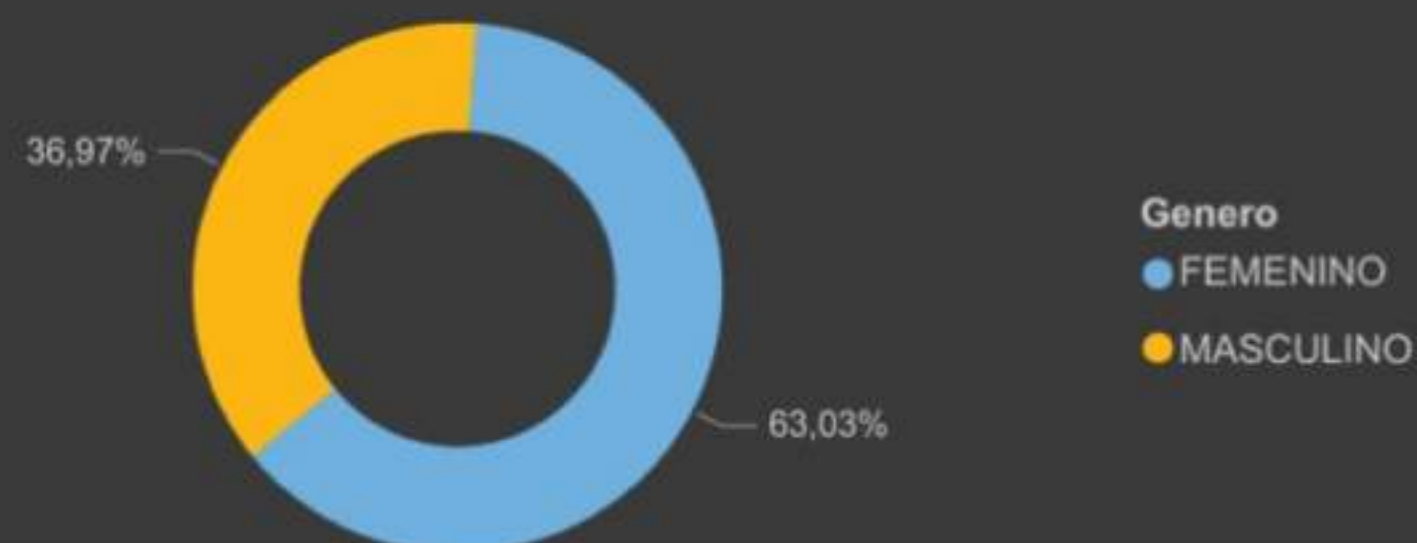
MUNICIPIO DE PROCEDENCIA



COMUNA DE PROCEDENCIA



GENERO DEL PARTICIPANTE



Nombre del Encuestador

Recuento de No

NHORA MILENA VILLAMIZAR CLAVIJO	135
NIKOL CASTRILLON	87
YURLEY CORREA	76
ISLENDY CASTILLA QUINTERO	73
RICHAR MADARIAGA	60
DIOSA GUTIÉRREZ	33
FREDY LINDARTE	31
JESSICA RINCÓN	23
DIOSA GUTIÉRREZ	21
Total	614



**ALCALDÍA
DE SAN JOSÉ DE
CÚCUTA**



Instituto Municipal
para la Recreación
y el Deporte

DEPARTAMENTO	NORTE DE SANTANDER		MUNICIPIO		CÚCUTA			
FECHA	7/09/2025	HORARIO DE LA JORNADA	INICIO	6:00:00	FINAL	12:00:00	N° DE HORAS	6
DATOS TOMADOS POR	SANDY HERNANDEZ		ROL EN LA VAS		ARTICULADOR VAS			
CLIMA	Soleado		N° DE PUNTOS DE CONTEO		1			
DISTANCIA DE LA VAS	3.800	NUMERO DE HABITANTES DEL MUNICIPIO	815.891		% DE ATENCION POR JORNADA		1,70%	

REPORTE DE USUARIOS

PERSONAS ATENDIDAS EN EL RECORRIDO		USUARIOS EN ACTIVIDADES COMPLEMENTARIAS		
TOTAL		PUNTO HEVS	PUNTO RECREATIVO	OTROS
13.908		270	180	120

TOTAL GENERAL

14.478

OBJETIVO Y MODELO DE COMERCIALIZACIÓN



ALCALDÍA
DE SAN JOSÉ DE
CÚCUTA



Instituto Municipal
para la Recreación
y el Deporte

- Estrategia de sostenimiento.
- Espacios a comercializar.
- Plan de Mejora.
- Ofertas.



"Tinder" en bicicleta: un espacio para formar pareja, encontrar amigos y no dejar de hacer ejercicio

En la ciudad hay más solteros que casados, por eso las ofertas para conectar son muchas y de lo más variadas.

19 de marzo de 2023



Bogotá buscará romper récord Guinness durante el Festival de Verano: la ciudad tendrá ciclovia por 17 horas...

En la jornada, once rutas estarán habilitadas para recorrer 98,4 kilómetros de la ciudad, y se llevará a cabo el jueves 7 de agosto, desde las 7:00 a. m. hasta las 12:00 de la medianoche.

19 de julio de 2023

Mercado y marketing

- Segmentos: familias, runners/ciclistas/patinadores, marcas (deporte y cadena de valor), bancos*, e institucional (salud/convivencia).
- Plan 12 semanas 2025 y todo el 2026: Promoción (medios + digital), consideración (UGC/retos/QR), conversión (activaciones/cupones/LED), fidelización.
- KPIs guía: CTR $\geq 1,5\%$; CPL B2C $\leq \$6.000$ COP, CPL B2B $\leq \$25.000$ COP; $\geq 8-12k$ asistentes/fin de semana (según agenda); ≥ 2.000 leads/mes.

Clientes potenciales:

- **Responsabilidad social:**
 - Bancos.
 - Industrias.
 - Fábricas con impacto ambiental.
 - Constructoras.
- **Marcas deportivas.**
 - Ropa.
 - Suplementos.
 - Estilos de vida.
- **Marcas emergentes.**
- **Eventos.**
- **Emprendimientos.**

JUEGOS AUTÓCTONOS



ALCALDÍA
DE SAN JOSÉ DE
CÚCUTA



Instituto Municipal
para la Recreación
y el Deporte



- TEJO
- MINI TEJO
- RANA
- COCA
- TROMPO
- METRAS

ACCIONE SEC. GOBIERNO.



**ALCALDÍA
DE SAN JOSÉ DE
CÚCUTA**



Instituto Municipal
para la Recreación
y el Deporte



Cúcuta, Norte De Santander, Colombia
Pl. Chiriquíes 49-50, Cúcuta, Norte De Santander 540005, Colombia
Lat 72.85027° Long -72.48502°
WGS84 15/02/2023 07:04 p. m. GMT -05:00
Imagen de la pantalla: Lina Mantuero Toranzo



Cúcuta, Norte De Santander, Colombia
Del Park Cúcuta, Cl. A #3-27, Cúcuta, Norte De Santander 540005, Colombia
Lat 72.85127° Long -72.48502°
WGS84 15/02/2023 07:02 p. m. GMT -05:00



Cúcuta, Norte De Santander, Colombia
Cl. A #3-27, Del Park, Cúcuta, Norte De Santander 540005, Colombia
Lat 72.85027° Long -72.48502°
WGS84 15/02/2023 07:08 p. m. GMT -05:00



Cúcuta, Norte De Santander, Colombia
Del Park Cúcuta, Cl. A #3-27, Cúcuta, Norte De Santander 540005, Colombia
Lat 72.85027° Long -72.48502°
WGS84 15/02/2023 07:04 p. m. GMT -05:00





ALCALDÍA
DE SAN JOSÉ DE
CÚCUTA



Instituto Municipal
para la Recreación
y el Deporte

CONCLUSIÓN

La Ciclovía de Cúcuta es la oportunidad de convertir el pulso dominical y la magia de los miércoles nocturnos en la vitrina urbana más poderosa de la ciudad: un circuito patrimonial, continuo y seguro que reúne miles de personas listas para vivir experiencias, probar productos y recomendar marcas. Con 22 espacios de alto impacto, un modelo de patrocinio (Oficial, Gold y mensual), medición rigurosa (leads/QR, redención, NPS) y una meta factible de \$50 MM/mes, estamos listos para transformar bienestar en resultados de negocio. Sumarse hoy no es poner un logo: es liderar la conversación ciudadana y caminar al ritmo de una ciudad que no deja de moverse.

¡MUCHAS GRACIAS!



**ALCALDÍA
DE SAN JOSÉ DE
CÚCUTA**



Instituto Municipal
para la Recreación
y el Deporte



Deporte



**Sandy
Hernández**
Articuladora VAS
Cúcuta – IMRD

HEVS EN LA VAS



ACTIVIDADES HEVS EN LA VAS

- PUNTO HEVS CALLE 15
- PUNTO FUERTEMENTE ACTIVOS
- VAS NOCTURNA
- CAMPAÑAS USO DE LA BICI
- CONTEO VAS
- PUNTO DE BICIDESTREZAS

ACCIONES VAS



CAMPAÑAS EDUCATIVAS USO DE LA
BICICLETA

CONTEOS

BICIDESTREZAS



HEVS EN LA VAS



CAMINATA 5K EN LA VAS



PUNTO FUERTEMENTE ACTIVO



DEPARTAMENTO	NORTE DE SANTANDER		MUNICIPIO	CÚCUTA				
FECHA	7/09/2025	HORARIO DE LA JORNADA	INICIO	6:00:00	FINAL	12:00:00	N° DE HORAS	6
DATOS TOMADOS POR	SANDY HERNANDEZ		ROL EN LA VAS	ARTICULADOR VAS				
CLIMA	Soleado		N° DE PUNTOS DE CONTEO	1				
DISTANCIA DE LA VAS	3.800	NUMERO DE HABITANTES DEL MUNICIPIO	815.891	% DE ATENCION POR JORNADA	1,70%			

REPORTE DE USUARIOS

PERSONAS ATENDIDAS EN EL RECORRIDO	USUARIOS EN ACTIVIDADES COMPLEMENTARIAS		
TOTAL	PUNTO HEVS	PUNTO RECREATIVO	OTROS
13.908	270	180	120

TOTAL GENERAL
14.478
OBSERVACIONES